


DEN GRÖNA PROMENADSTADEN

En strategi för utveckling av Stockholms parker och natur



ETT TILLÄGG TILL STOCKHOLMS ÖVERSIKTSPLAN

En grön storstad

Stockholm är en grön storstad, där parkerna, naturen och de lummiga stränderna tillhör de kvaliteter som uppskattas allra mest – såväl av stockholmarna som av besökare. När staden växer behöver ibland grönområden tas i anspråk för nya bostäder, arbetsplatser, service och infrastruktur. Samtidigt skapar tillväxten möjligheter att utveckla och förbättra parker och naturområden, så att de kan möta nya behov i en tätare stad. Att ta tillvara Stockholms gröna karaktär och skapa bra grönområden för fler invånare är en viktig utmaning.

Stockholmarnas gröna vardagsrum

De senaste årens mer urbana livsstil har inneburit ett uppsving för stadens offentliga rum – parker, torg, gator och platser används alltmer. De gröna miljöerna fungerar som stadens vardagsrum där många stockholmarna tillbringa mycket av sin lediga tid. De samlar människor i olika åldrar, från olika stadsdelar, med olika social och kulturell bakgrund och är därmed viktiga mötesplatser i staden. En given utgångspunkt är att ta tillvara de gröna miljöernas förmåga att gynna spontana möten. En tätare stad behöver fler gröna mötesplatser.



Nära till park och natur

Stockholmarna har nära till sina grönområden. Mer än 70 % har park eller natur inom 200 meter från bostaden och hela 90 % har mindre än 300 meter. Närheten är närmast unik för en storstad och viktig från ett folkhälsoperspektiv. Gröna miljöer har oslagbar effekt på återhämtning från stress och gynnar utevistelse och motion. Stadens självklara ambition är att fler stockholmarna ska få nära till bra parker och naturområden.

Stockholms ekologiska infrastruktur

Stockholms struktur, med breda gröna och blå kilar in mot staden, skapar för en storstad närmast unika förutsättningar för växt- och djurlivet. När staden växer behöver den ekologiska infrastrukturen vidareutvecklas. Med strategiska insatser för att förstärka och förbättra viktiga spridningsvägar och svaga avsnitt, kan en robust och tålig grönstruktur säkras.

Vatten och grönska för klimatanpassning

En av de viktigaste så kallade ekosystemtjänster som parker och naturområden bidrar med, är stadens anpassning till ett förändrat klimat. Träd, buskar och gräsmattor, liksom gröna tak på byggnader och öppet vatten, har svalkande och skuggande effekt vid värmeböljor och ger naturlig fördröjning av vatten vid kraftiga regn. Alla insatser för att skapa ett grönare stadsrum är viktiga. Stadens klimatanpassning kommer att vara en viktig styrande faktor för all planering, utveckling och skötsel av parker och natur.

Stockholmarnas engagemang

Stockholmarna är djupt engagerade i sina parker och naturområden. På senare år har även intresset för odling i staden ökat påtagligt, med flera spännande exempel på platser där invånare på eget initiativ engagerar sig i att stadsodla gemensamt – på bostadsgårdar, i parker och naturområden samt på överblivna platser i staden. Staden utvecklar sina processer för att ta tillvara intresset och aktivt uppmuntra stockholmarnas engagemang. Att Stockholms invånare involveras när den gröna promenadstaden utvecklas är en självklarhet.



En ny parkplanering


Att skapa en attraktiv och hållbar grön promenadstad kommer att kräva en insiktsfull och framsynt planering, där staden satsar på att förbättra befintliga områden och skapa nya, lockande i centrala lägen. Strategiska parksatsningar kan bidra till att profilera nya stadsdelar, skapa förväntan och driva på stadsutvecklingen i önskad riktning. Med parken som motor i stadsbygget blir parkutveckling en nyckelfaktor i den stora förändring av Stockholm som väntar de närmaste åren.

Staden behöver utveckla sina processer och verktyg för planering, utveckling och skötsel för att möta de utmaningar som befolkningstillväxt och klimatförändringar innebär. Den gröna promenadstaden, som är ett tillägg till översiktsplanen med mål och strategier för utveckling av Stockholms parker och natur, är ett led i detta arbete.

Den gröna promenadstaden är ett tillägg till Stockholms översiktsplan med mål och strategier för utveckling av Stockholms parker och natur.



Den gröna promenadstaden är starkt kopplad till Stockholms översiktsplan och till stadens Vision 2030 och fungerar som ett paraply för Stockholms parkprogram, stadsdelens lokala parkplaner och för stadens gröna planeringsunderlag.



SAMRÅD om den gröna promenadstaden pågår 11 juni - 19 oktober 2012. Under samrådet är alla välkomna att lämna synpunkter på förslaget. Skriftliga synpunkter skickas till:

Stadsbyggnadskontoret
Registraturen
Box 8314
104 22 Stockholm
Epost: stadsbyggnadskontoret@stockholm.se
Ange diarienummer 2010-05924-31

Information om förslaget lämnas av:
Katarina Borg, tel 08-508 275 39
katarina.borg@stockholm.se
Ulrika Egerö, tel 08-508 267 99
ulrika.egero@stockholm.se

Information om *Den gröna promenadstaden* och samrådet finns på hemsidan. Där kan du också ladda ned hela dokumentet.

www.stockholm.se/gronapromenadstaden

Dokumentet kan även beställas i tryckt form via: stadsbyggnadsexpeditionen.sbk@stockholm.se

INFORMATION OM BEHANDLING AV PERSONUPPGIFTER
De uppgifter du lämnar till stadsbyggnadskontoret registreras för administration och uppföljning. Personuppgifter behandlas enligt reglerna i personuppgiftslagen (PUL). Handlingar och e-post som inkommer till stadsbyggnadskontoret blir allmänna handlingar och kan komma att lämnas ut enligt offentlighetsprincipen. Uppgifterna kan komma att läggas ut på vår webbplats.

Stadsbyggnadsnämnden är personuppgiftsansvarig för behandlingen av personuppgifter. Stadsbyggnadsnämnden är skyldig att till var och en som skriftligen ansöker om det, en gång per kalenderår, lämna besked om vilka personuppgifter om denne som behandlas. För eventuell rättelse av felaktiga uppgifter kontakta stadsbyggnadskontoret.

MÅL OCH STRATEGIER



STOCKHOLMS GRÖNA KARAKTÄR

Stockholmslandskapets karaktärsdrag och Stockholms gröna kulturvården ska förvaltas. Staden ska berikas med nya parker av hög klass.

Stockholms gröna karaktärsdrag tas tillvara

En utgångspunkt vid alla förändringar ska vara att ta tillvara landskapets karaktärsdrag och stadens gröna kulturvården.

Gröna promenader i innerstad och ytterstad

Ett sammanhängande nät av gröna promenader ska utvecklas i staden. En grön promenad består av sammankopplade offentliga rum som parker, torg, idrottsytor och naturområden.

Nya stadsparker i ytterstadens tyngdpunkter

Nya stadsparker av hög klass ska skapas centralt i ytterstadens utpekade tyngdpunkter. Parkerna ska bidra till de nya stadsdelarnas profil och status och spela en central roll i stadsutvecklingen.

Stockholmsstråk mellan stadsdelar

I ytterstadens grönområden ska stockholmsstråk utvecklas för att skapa starkare koppling mellan olika stadsdelar. Stockholmsstråk är välskötta gröna samband, där populära funktioner samlas längs naturliga promenadstråk.

Offentliga stråk längs stadens vatten

Fler tillgängliga stränder och kajer ska skapas och arbetet med att åtgärda bristande länkar i stadens nät av strandpromenader ska fortsätta. Utblickar mot vatten ska tillvaratas.



STOCKHOLMARNAS GRÖNA VARDAGSRUM

Stockholmarna ska ha god tillgång till parker och naturområden som bidrar till ett rikt och hälsosamt stadsliv och möter den växande befolkningens behov.

Fler gröna mötesplatser

Fler gröna mötesplatser, som gynnar integration och mänskliga möten, ska skapas i staden. Nya fickparker kan fungera som permanenta eller temporära mötesplatser i tät stadsmiljö.

God park- och naturtillgång

Stockholmarna ska ha god tillgång till bra parker och naturområden. Andelen stockholmarna som når ett grönområde inom 300 meter ska öka. Stadens parkriktlinjer ska användas som stöd för att förbättra tillgången till de parkkvaliteter som stockholmarna efterfrågar.

Stockholmarnas engagemang tas tillvara

Staden ska aktivt verka för att uppmuntra och ta tillvara stockholmarnas stora intresse för stadens grönområden. Formerna för ökad dialog och delaktighet ska utvecklas. Möjligheterna till stadsodling i olika former ska undersökas.



STOCKHOLMS EKOLOGISKA INFRASTRUKTUR

Stockholm ska värna ett rikt växt- och djurliv och vidareutveckla en hållbar grönstruktur som bidrar till stadens klimatanpassning och andra ekosystemtjänster.

En hållbar grönstruktur med rikt växt- och djurliv

Funktionerna i Stockholms ekologiska infrastruktur ska upprätthållas och ett rikt växt- och djurliv bevaras som förutsättning för en flexibel och tålig grönstruktur som långsiktigt kan bidra till olika ekosystemtjänster.

Grönska och vatten som bidrar till klimatanpassning

Stockholms klimatanpassning ska vara en utgångspunkt för planering, utveckling och skötsel av parker och natur. Grönska och vatten i staden – i parker och naturområden och på torg, gator, hus och gårdar – ska utnyttjas för att förbättra stadsklimatet och mildra konsekvenserna av klimatförändringar.



STADENS VERKTYG OCH PROCESSER

Staden ska utveckla sin organisation, sina processer och sina verktyg för planering, utveckling och skötsel av parker och natur. Formerna för samverkan inom staden och med stadens invånare ska utvecklas.

Nya verktyg för att säkra en grön stadsmiljö

I stadsutvecklingsområden och tyngdpunkter ska staden pröva om ett täthetsmått kan fungera som stöd för att tillgodose rekreationsbehovet och upprätthålla god parkkvalitet och skötsel. Staden ska utveckla grönytefaktorn som redskap och pröva om den kan användas i samtliga exploateringsprojekt.

Gröna investeringar vid all exploatering

Varje exploateringsprojekt ska vara med och bidra till utvecklingen av den gröna promenadstaden. Staden ska se över sin modell för finansiering och fördelning av gröna investeringar.

Skötsel som motsvarar den växande stadens behov

Stadens parker och naturområden ska utformas och skötas så att de kan möta ett ökat befolkningstryck.

Utvecklad regional samverkan

Stadens samverkan med grannkommunerna ska utvecklas med fokus på de gröna kilarna samt gröna promenader, nya parker och stockholmsstråk nära kommundragen.

Stockholms gröna kvaliteter lyfts fram

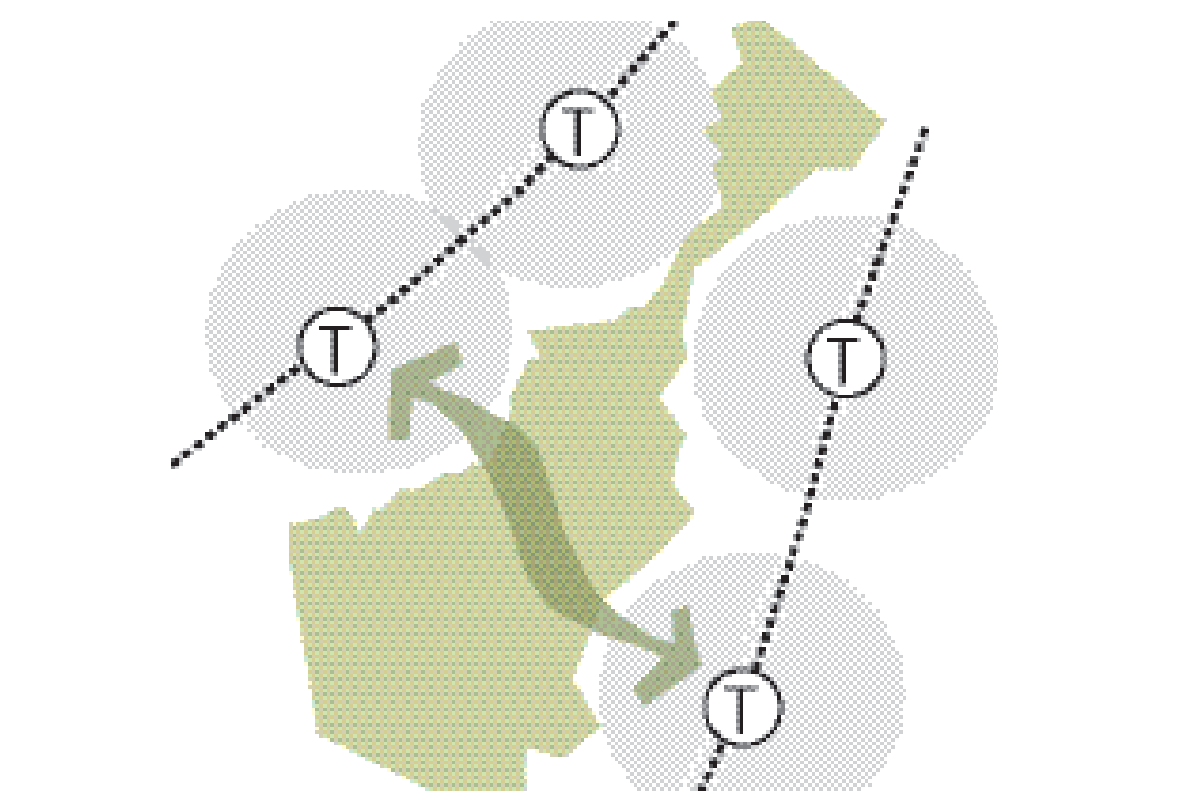
Stockholms gröna kvaliteter ska lyftas fram och marknadsföras så att de blir en ännu starkare del av Stockholms identitet.

NÅGRA VIKTIGA BYGGSTENAR I DEN GRÖNA PROMENADSTADEN



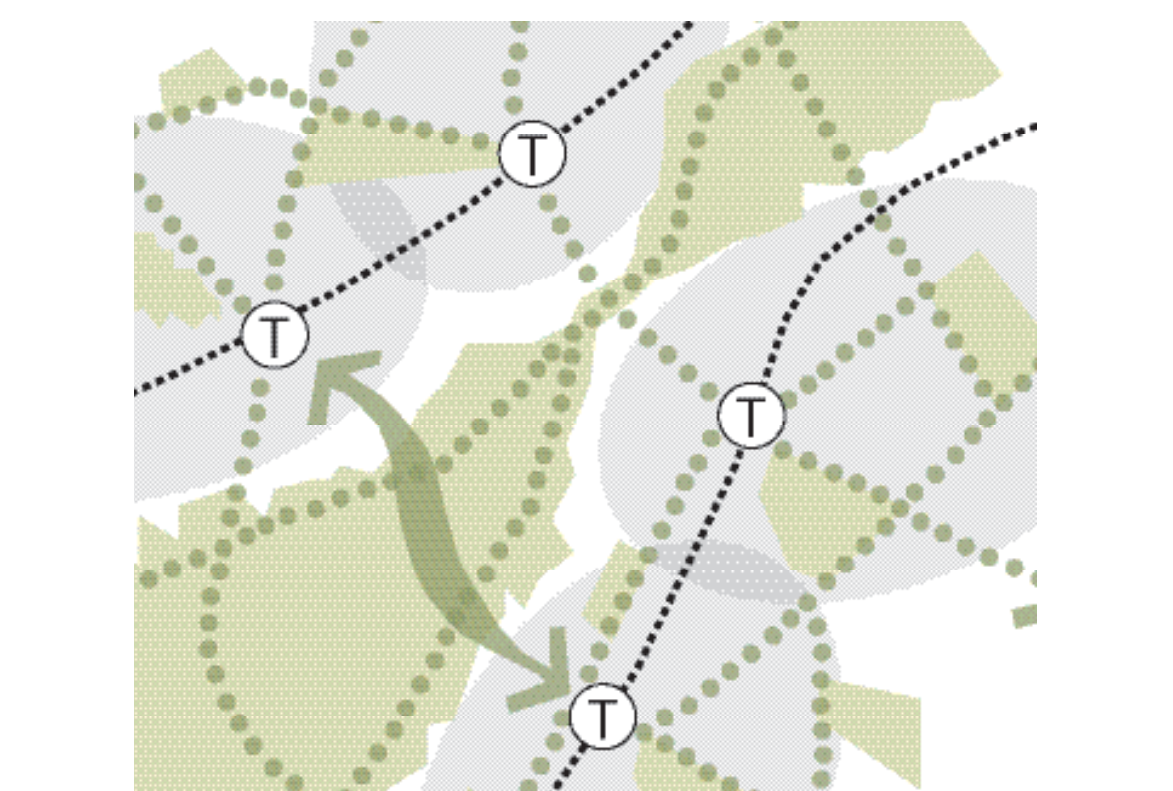
Nya stadsparker i ytterstadens tyngdpunkter

Stora nya stadsparker med plats för aktiviteter och evenemang skapas i ytterstadens tyngdpunkter. Parkerna ska ha en egen karaktär som är anpassad till områdets identitet, kvaliteter och behov och som kan bidra till att profilera de "nya" stadsdelarna.



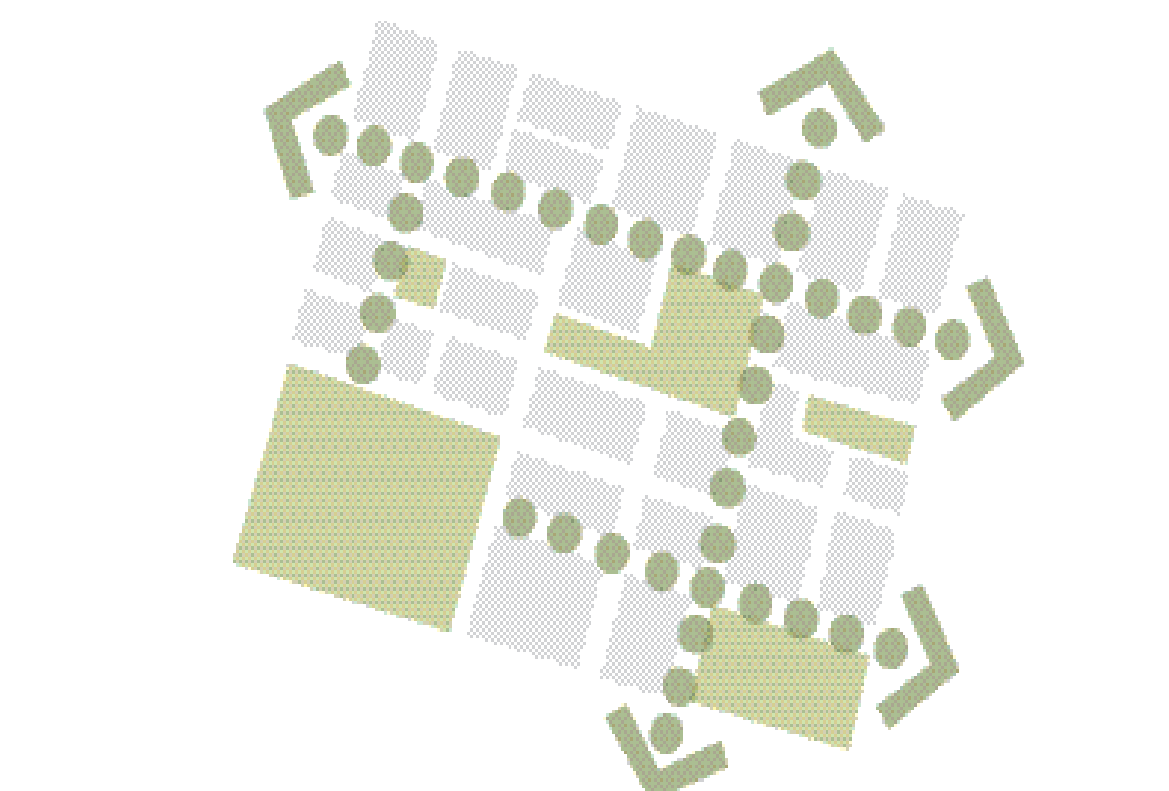
Stockholmsstråk mellan stadsdelar

Genom att skapa stockholmsstråk - välskötta gröna samband, där populära aktiviteter och funktioner koncentreras längs naturliga promenadstråk - skapas befolkade och trygga miljöer som kan bidra till att minska det upplevda avståndet mellan olika stadsdelar.



Gröna promenader i ytterstaden

Ytterstadens gång- och cykelvägnät vidareutvecklas med tydligare, tryggare och mer intressanta stråk. Åtgärder för att överbygga trafikbarriärer, förbättra belysning och minska bullerstörningar kan bidra till att göra det trevligare och mer naturligt att cykla eller gå till arbete, skola, fritidsaktiviteter och vänner.



Gröna promenader i innerstaden

Genom att göra stadslandskapet grönare och koppla samman innerstadens parker, idrottsplatser, natur och torg, skapas ett grönt promenadlandskap där det är lätt och lockande att gå eller cykla mellan vardagens viktiga platser.



Fickparker i täta stadsmiljöer

Nya gröna oaser där människor kan mötas eller finna en stunds avkoppling kan få stor betydelse för stadslivet, stadsbilden och livskvaliteten i täta stadsdelar. Fickparkerna kan vara permanenta anläggningar eller temporära arrangemang på platser som är tillfälligt tillgängliga i väntan på annan användning.